

«СОГЛАСОВАНО»:

Руководитель Центрального управления
Министерства образования и науки
Самарской области

А.Н. Двирник

« 21 » 2021 г.

«СОГЛАСОВАНО»:

Начальник ОГИБДД
Отдела МВД России по
Ставропольскому району
Подполковник полиции
А.Н. Ефанов

« 21 » 2021 г.

«УТВЕРЖДАЮ»:

И.о. директора ГБОУ ООШ
с. Верхнее Санчелеево

Н.П. Безроднова

« 21 » 2021 г.

«СОГЛАСОВАНО»:

Глава сельского поселения
Верхнее Санчелеево
П.В. Чапарин

« 21 » 2021 г.

ПАСПОРТ

дорожной безопасности образовательного учреждения

государственное бюджетное общеобразовательное учреждение Самарской области

основная общеобразовательная школа с. Верхнее Санчелеево муниципального района

Ставропольский Самарской области

Общие сведения

№ п/п	Наименование заполняемого поля	Сведения об учреждении
1.	Полное наименование организации	государственное бюджетное общеобразовательное учреждение Самарской области основная общеобразовательная школа с. Верхнее Санчелеево муниципального района Ставропольский Самарской области
2.	Краткое наименование организации	ГБОУ ООШ с. Верхнее Санчелеево
3.	Организационно-правовая форма	бюджетное учреждение
4.	Адрес юридический	445138, Самарская область, муниципальный район Ставропольский, сельское поселение Верхнее Санчелеево, село Верхнее Санчелеево, ул. Макарова, д.42
5.	Адрес почтовый	445138, Самарская область, муниципальный район Ставропольский, сельское поселение Верхнее Санчелеево, село Верхнее Санчелеево, ул. Макарова, д.42
6.	Должность руководителя организации	И. о. директора
7.	Ф.И.О. руководителя организации	Безроднова Наталья Петровна 89277979309
8.	Номер телефона, факсимильной связи, адрес электронной почты	8(8482)233576 e-mail v_sanch_sch@mail.ru
9.	Заместитель директора	Григорович Лариса Борисовна

	по учебно-воспитательной работе	89278954942
10.	Ответственные работники за мероприятия по профилактике детского травматизма	Общественный инспектор по профилактике ДДТТ Отводенкова Лариса Михайловна 89277973117
11.	Ответственные от Госавтоинспекции майор полиции зам. командира роты ДПС	Ситников Андрей Геннадьевич 89272155623
12.	Руководитель или ответственный работник дорожно-эксплуатационной организации, осуществляющей содержание УДС* ТСОДД*	Глава администрации сельского поселения Верхнее Санчелеево Чапарин Петр Валентинович 89278910577
13.	Количество воспитанников	190
14.	Наличие уголка по БДД	информация размещена на стенде холла
15.	Наличие класса по БДД	имеется, 2 этаж
16.	Наличие автогородка (площадки) по БДД	не имеется
17.	Наличие автобуса в ОУ	не имеется
18.	Время занятий в ОУ	1-ая смена: 8:30 минут – 14:20 минут; 2-ая смена: нет Внеклассные занятия: 15:00- 17:00
19.	Телефоны оперативных служб	Дежурная часть 9-22-59-66 Полиция – 9-02 Газовая служба – 9-04

* Дорожно-эксплуатационные организации, осуществляющие содержание УДС, несут ответственность в соответствии с законодательством Российской Федерации (Федеральный закон «О безопасности дорожного движения» №196-ФЗ, КоАП, Гражданский кодекс).

"Горячая" линия ЖКХ - 9-55-82-27

Единая дежурно-диспетчерская служба

112, 9-30-16-69

Скорая помощь –9- 03, 89372365207

Жигулевские энергосети- 9- 26-43-84

ГО ЧС муниципального района

Ставропольский 281-393; 612-553

РОВД муниципального района

Ставропольский 225-966

Пожарная служба 9-01; сотовый 112

ФСБ 225-201

МЧС 242-465

Содержание

I. План-схемы образовательного учреждения:


- 1) район расположения ГБОУ ООШ с. Верхнее Санчелеево, пути движения транспортных средств и обучающихся;
- 2) организация дорожного движения в непосредственной близости от ГБОУ ООШ с. Верхнее Санчелеево с размещением соответствующих технических средств, маршруты движения обучающихся и расположение парковочных мест;
- 3) пути движения транспортных средств к местам разгрузки/погрузки и рекомендуемых безопасных путей передвижения детей по территории образовательного учреждения.

II. Информация об обеспечении безопасности перевозок детей специальным транспортным средством (автобусом):







- 1) общие сведения.

III. Приложения.

**План-схема района расположения ГБОУ ООШ с. Верхнее Санчелеево,
пути движения транспортных средств и обучающихся**



Условные обозначения:

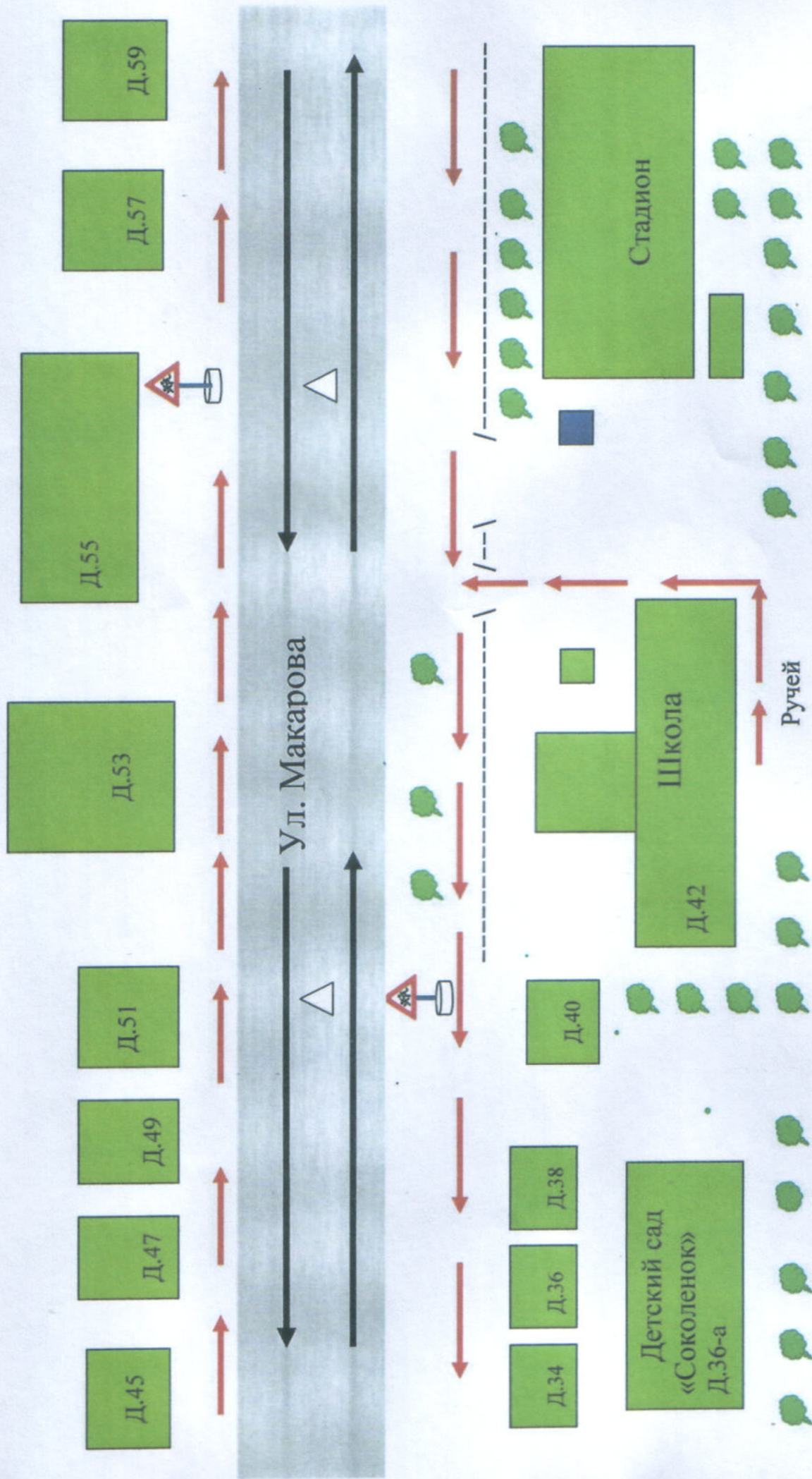
	- Жилая застройка		Проезжая часть
	- Знак «Осторожно, дети!»		Движение детей (учеников) в (из) образовательного учреждения
	- Движение транспортных средств		Опасный участок дороги

**Пояснительная записка к составлению
план-схемы района расположения ГБОУ ООШ с. Верхнее Санчелеево, пути
движения транспортных средств и обучающихся**









1. Район расположения образовательного учреждения определяется группой жилых домов, зданий и улично-дорожной сетью с учетом остановок общественного транспорта, центром которого является непосредственно образовательное учреждение.
2. Территория, указанная в схеме, включает в себя:
 - образовательное учреждение;
 - жилые дома, в которых проживает большая часть обучающихся данного образовательного учреждения;
 - автомобильные дороги и тротуары;
3. На схеме обозначено:
 - расположение жилых домов, зданий и сооружений;
 - сеть автомобильных дорог;
 - пути движения транспортных средств;
 - пути движения обучающихся в/из образовательного учреждения;
 - уличные наземные (нерегулируемые) пешеходные переходы;
 - названия улиц.
4. Схема необходима для общего представления о районе ГБОУ ООШ с. Верхнее Санчелеево. Для изучения безопасности движения детей на схеме обозначены наиболее частые пути движения обучающихся от дома к ГБОУ ООШ с. Верхнее Санчелеево и обратно.

При исследовании маршрутов движения детей необходимо уделить особое внимание опасным зонам, где часто обучающиеся пересекают проезжую часть не по пешеходному переходу.

Схема дорожного движения в непосредственной близости от ГБОУ ООШ с. Верхнее Санчелево



Условные обозначения:

-  - въезд/выезд грузовых транспортных средств
-  - движение грузовых транспортных средств по территории образовательного учреждения
-  - движение детей и подростков по территории образовательного учреждения
-  - место разгрузки/погрузки
-  - знак «Осторожно, дети!»
-  - знак «Пешеходный переход»
-  - жилые постройки
-  - проезжая часть

Пояснительная записка к составлению схемы организации дорожного движения в непосредственной близости от ГБОУ ООШ с. Верхнее Санчелеево

1. Схема организации дорожного движения ограничена автомобильными дорогами, находящимися в непосредственной близости от образовательного учреждения;

2. На схеме обозначено:

- здание ОУ с указанием территории, принадлежащей непосредственно ОУ (при наличии указать ограждение территории);

- автомобильные дороги и тротуары;

- уличные (наземные – регулируемые/нерегулируемые) и внеуличные (надземные и подземные) пешеходные переходы на подходах к ОУ;

- дислокация существующих дорожных знаков и дорожной разметки;

- другие технические средства организации дорожного движения;

- направление движения транспортных средств по проезжей части;

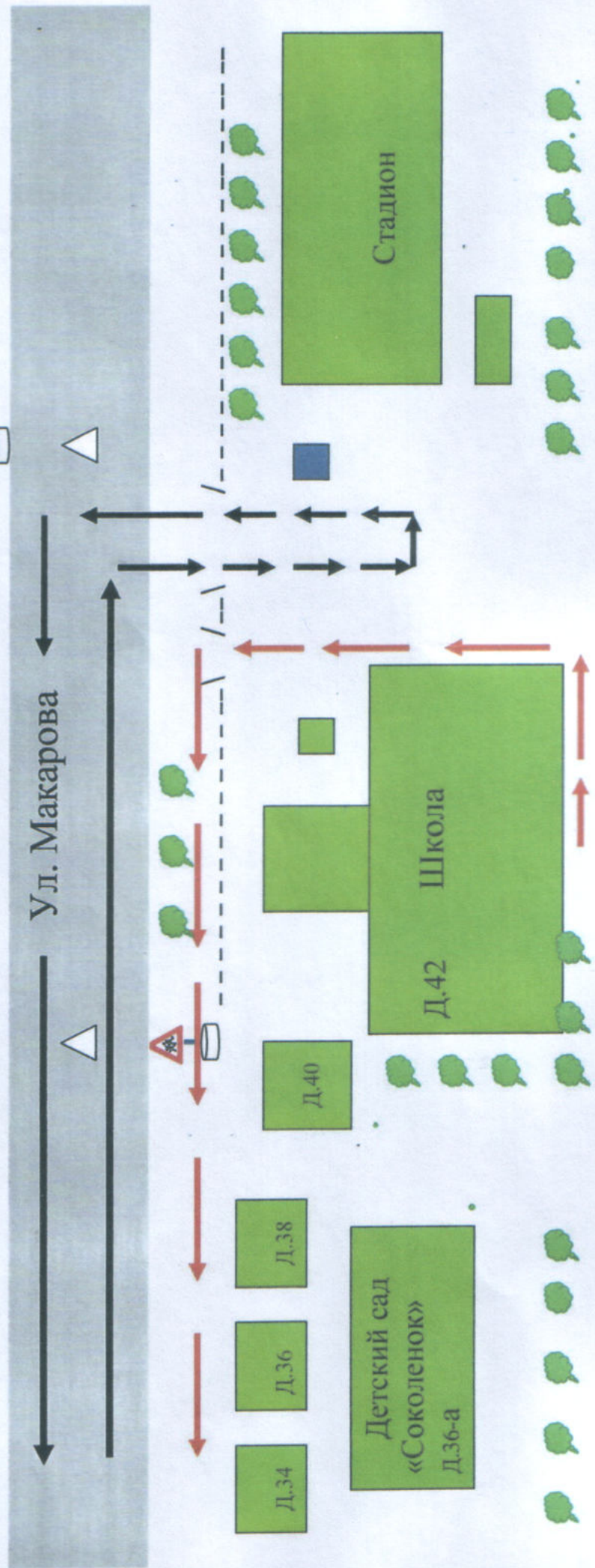
- направление безопасного маршрута движения обучающихся.

3. На схеме указано расположение остановок маршрутных транспортных средств и безопасные маршруты движения детей от остановочного пункта к ОУ и обратно.

4. При наличии стоянки (парковочных мест) около ОУ, указывается место расположение и безопасные маршруты движения детей от парковочных мест к ОУ и обратно.

К схеме (в случае необходимости) должен быть приложен план мероприятий по приведению существующей организации дорожного движения к организации движения, соответствующей нормативным техническим документам, действующим в области дорожного движения, по окончании реализации которого готовится новая схема.

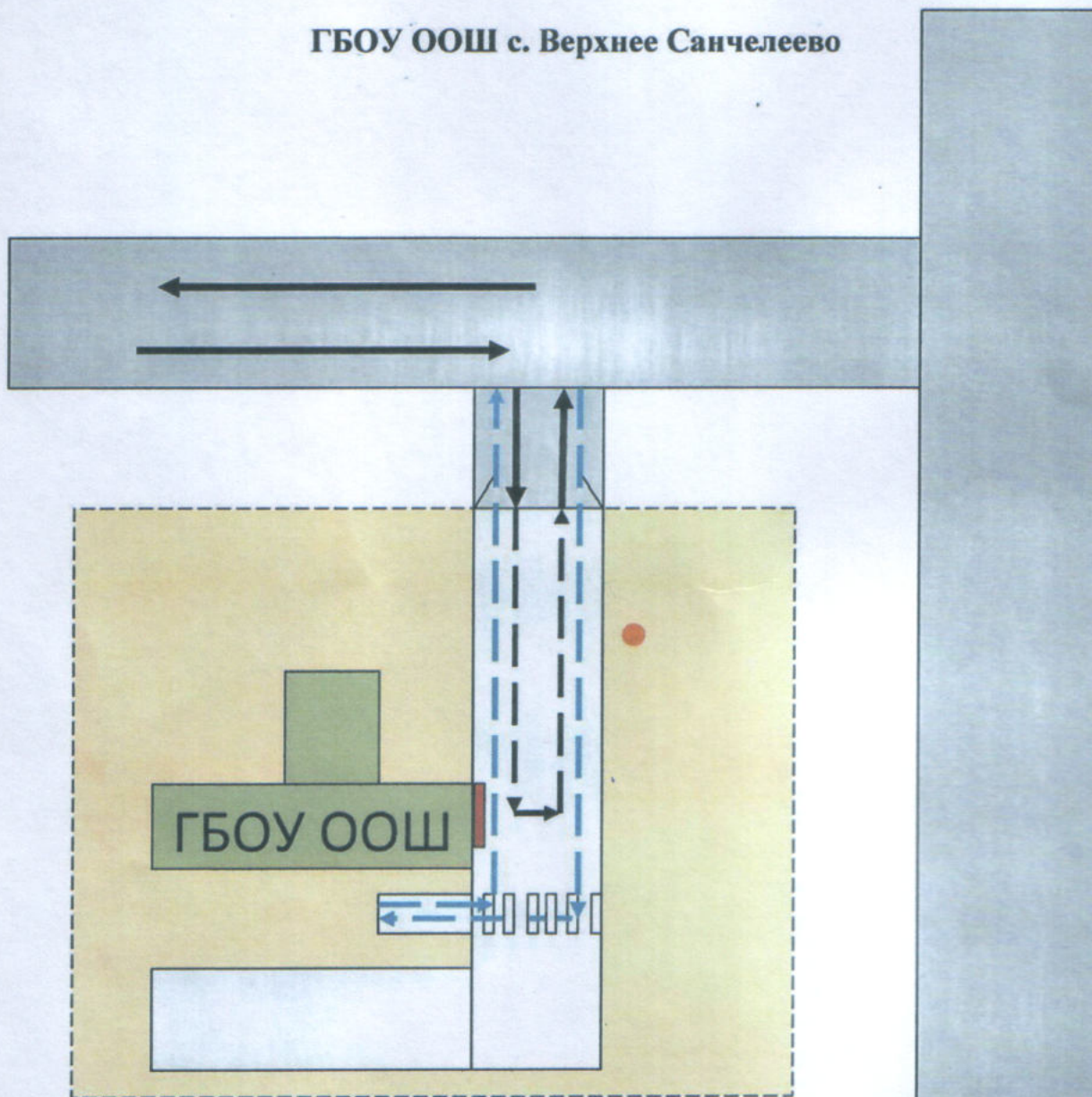
Схема пути движения транспортных средств к местам разгрузки/погрузки и рекомендуемых безопасных путей передвижения обучающихся по территории ГБОУ ООШ с. Верхнее Санчелеево.








- ← - въезд/выезд грузовых транспортных средств
- - движение грузовых транспортных средств по территории образовательного учреждения
- - движение детей и подростков по территории образовательного учреждения
- - место разгрузки/погрузки
- ⚠ - знак «Осторожно, дети!»

Пути движения транспортных средств к местам разгрузки/погрузки и
рекомендуемые пути передвижения детей по территории

ГБОУ ООШ с. Верхнее Санчелеево



Условные обозначения:

-  - мусоросборник
-  - въезд/выезд транспортных средств
-  - движение грузовых транспортных средств по территории образовательного учреждения
-  - движение детей и подростков на территории ОУ
-  - место разгрузки/погрузки

**Пояснительная записка к составлению схемы пути движения транспортных средств к местам разгрузки/погрузки
ГБОУ ООШ с. Верхнее Санчелеево**

На схеме указывается примерная траектория движения транспортного средства на территории ОУ, в том числе место погрузки/разгрузки, а так же безопасный маршрут движения детей во время погрузочно-разгрузочных работ.

В целях обеспечения безопасного движения детей по территории ОУ необходимо исключить пересечение пути движения детей и пути движения транспортных средств.

4. Сведения об организациях, осуществляющих перевозку детей специальным транспортным средством (автобусом)

Рекомендуемый список контактов организаций, осуществляющих перевозку детей специальным транспортным средством (автобусом):

- ГБОУ СОШ с. Нижнее Санчелеево. Директор Воробьев Николай Васильевич
телефон: 89277855972

сайт: n_sanch_sch@mail.ru

- ГБОУ СОШ с.Ташелка. Директор Аюпова Флюра Шавкятовна
телефон: 89277767544

сайт: tashel_sch@samara.edu.ru

5. Сведения о ведении журнала инструктажа.

Журнал инструктажа по технике безопасности для сотрудников и воспитанников ГБОУ ООШ с. Верхнее Санчелеево ведется с 2012 г., инструктажи проводятся не реже 2-х раз в год, согласно плану мероприятий по охране труда и технике безопасности.